ПРАВИЛА ЗЕМЛЕПОЛЬЗОВАНИЯ И ЗАСТРОЙКИ МО УРЫВАЕВСКИЙ СЕЛЬСОВЕТ ПАНКРУШИХИНСКОГО РАЙОНА АЛТАЙСКОГО КРАЯ

Фрагмент карты градостроительного зонирования МО Урываевский сельсовет Панкрушихинского района Алтайского края

Масштаб 1:5000

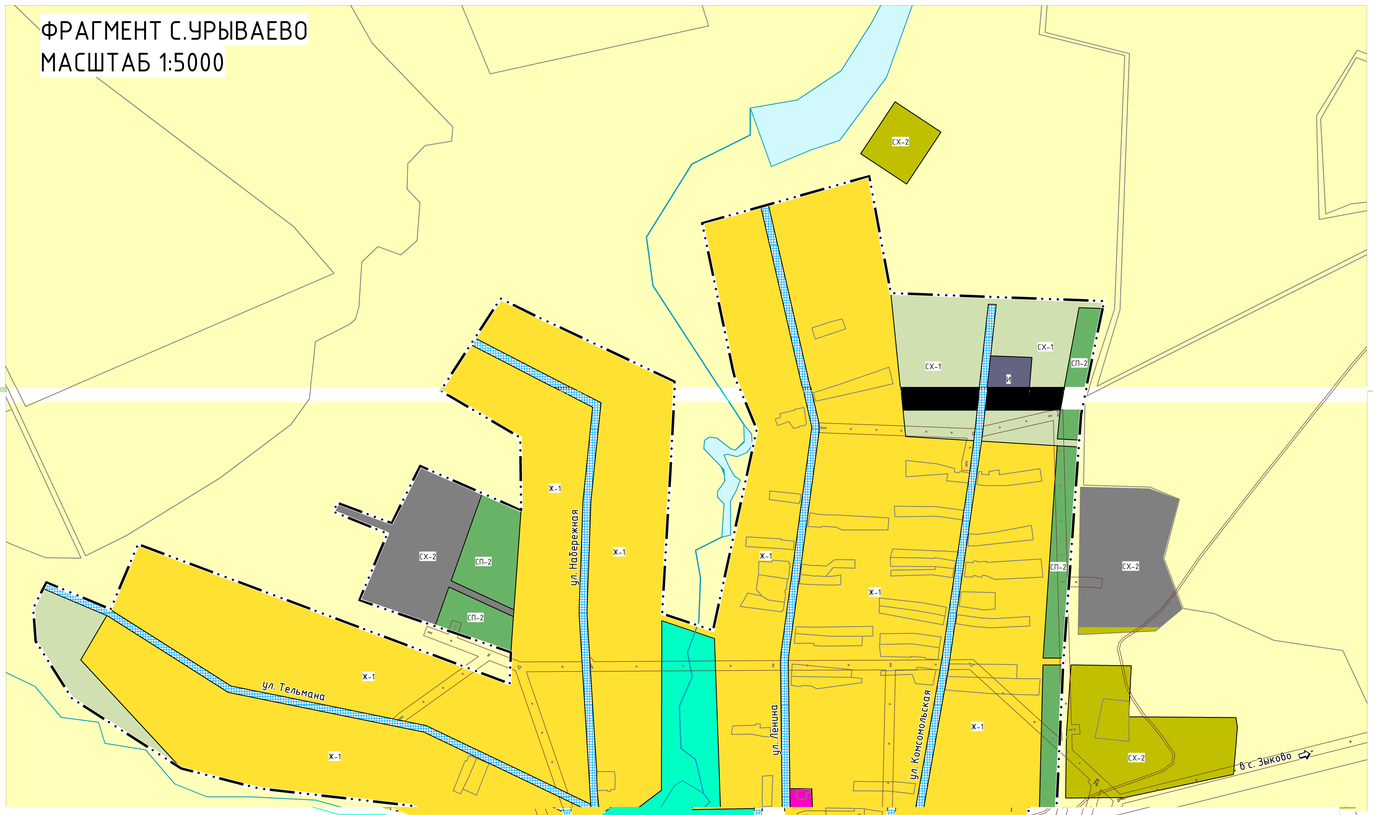

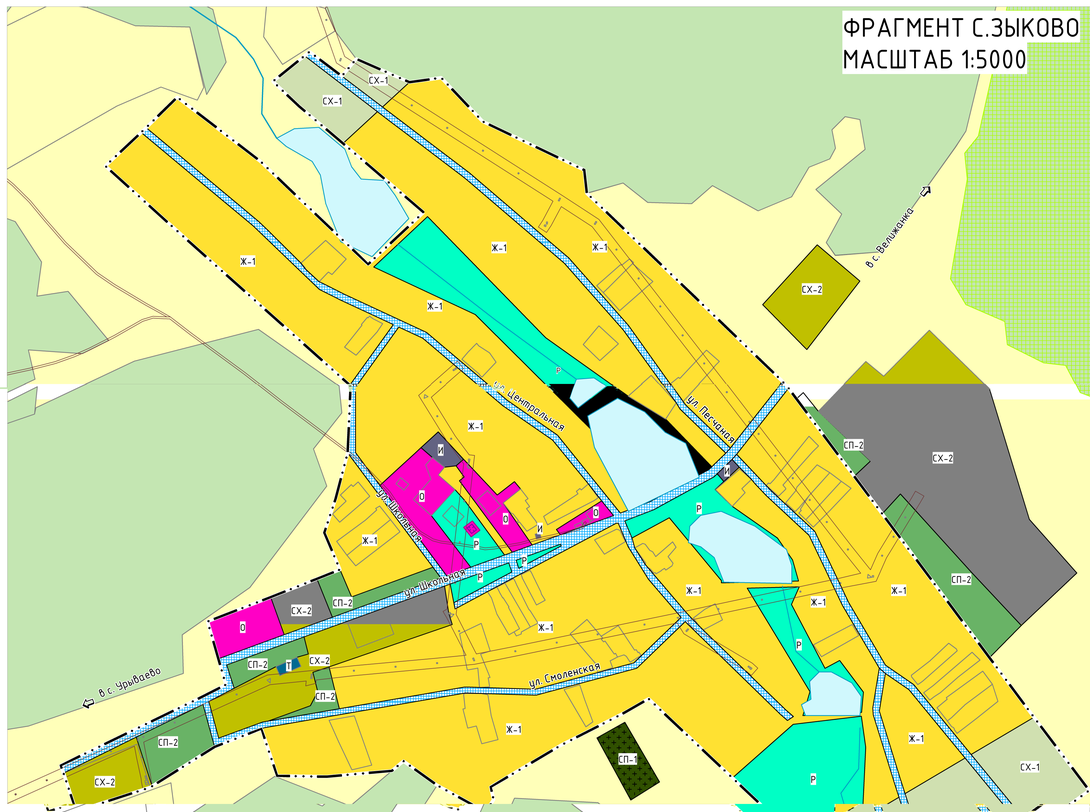

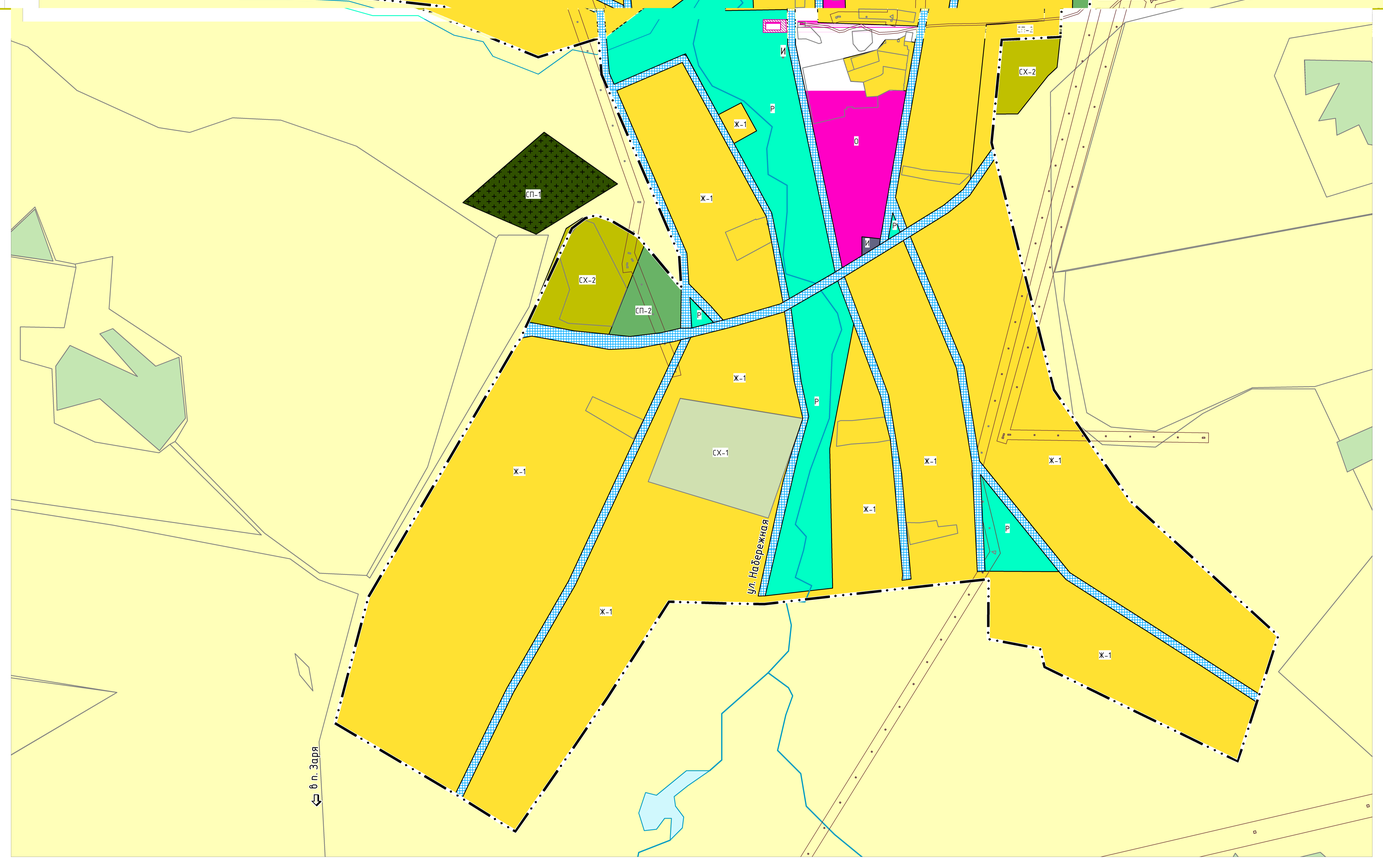

УСЛОВНЫЕ ОБОЗНАЧЕНИЯ

существующий, строящийся | Наименование объекта

ТЕРРИТОРИАЛЬНЫЕ ГРАНИЦЫ

- Граница муниципального района
- Граница сельского поселения
- Граница населенного пункта

ТЕРРИТОРИАЛЬНЫЕ ЗОНЫ

Жилые зоны, в т.ч.:

- Ж-1 – зона застройки индивидуальными жилыми домами
- О – Общественно-деловые зоны

Зоны инженерной и транспортной инфраструктур, в т.ч.:

- И – зона инженерной инфраструктуры
- Т – зона транспортной инфраструктуры

Зоны сельскохозяйственного использования, в т.ч.:

- СХ-1 – зона сельскохозяйственных угодий
- СХ-2 – производственная зона сельскохозяйственных предприятий

Зоны рекреационного назначения, в т.ч.:

- Р – зона озелененных территорий общего пользования

Зоны специального назначения, в т.ч.:

- СП-1 – зона кладбищ
- СП-2 – зона озеленных территорий специального назначения

ТЕРРИТОРИИ, ДЛЯ КОТОРЫХ ГРАДОСТРОИТЕЛЬНЫЕ РЕГЛАМЕНТЫ НЕ УСТАНАВЛИВАЮТСЯ

- Земли сельскохозяйственного назначения
- Земли лесного фонда
- Земли водного фонда

ТЕРРИТОРИИ, НА КОТОРЫЕ ГРАДОСТРОИТЕЛЬНЫЕ РЕГЛАМЕНТЫ НЕ РАСПРОСТРАНЯЮТСЯ

- Территории общего пользования

ЗОНЫ С ОСОБЫМИ УСЛОВИЯМИ ИСПОЛЬЗОВАНИЯ ТЕРРИТОРИЙ

- Охранная зона инженерных коммуникаций
- Охранная зона объекта культурного наследия

ОСОБО ОХРАНЯЕМЫЕ ПРИРОДНЫЕ ТЕРРИТОРИИ

- Государственный природный комплексный заказник краевого значения "Панкрушихинский"

ПРИРОДНЫЕ ОБЪЕКТЫ

- Поверхностные водные объекты (водоемы и водотоки)

ОБЪЕКТЫ ТРАНСПОРТНОЙ ИНФРАСТРУКТУРЫ

- Автомобильные дороги регионального или межмуниципального значения
- Автомобильные дороги местного значения

ПРОЧИЕ ОБЪЕКТЫ

- Земельные участки, сведения о которых внесены в ЕГРН

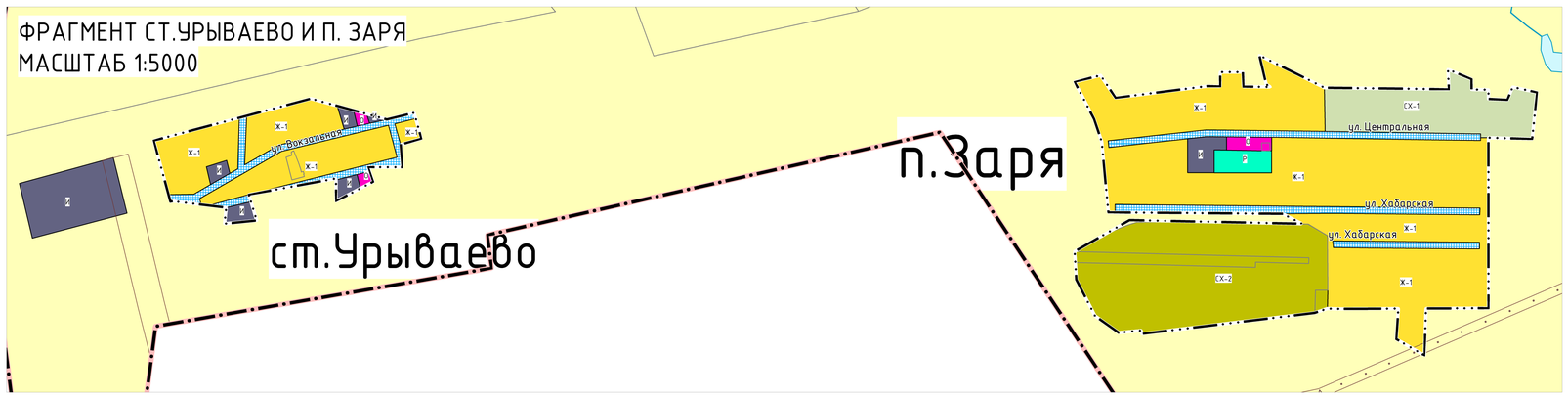

						Муниципальный контракт №101 от 30.03.2023 г.		
						Правила землепользования и застройки МО Урываевский сельсовет Панкрушихинского района Алтайского края		
				Подпись	Дата			
Рук.проекта	Г.А. Сабахова					Карта градостроительного зонирования	стадия	лист
Исполнитель	А.В. Фрейндт						ПЗЗ	2
						Фрагмент карты градостроительного зонирования поселения (Масштаб 1:5 000)	ООО "Компания Земпроект" г. Барнаул, 2023 г.	

листов	2
т"	